

Fakultät für Geowissenschaften
Department für Geographie
Studiengangskoordination

Willkommen am Department für Geographie!

Einführungsveranstaltung für alle Spätimmatrikulierte „Geographie“ im
Wintersemester 2024/2025





Wichtige Informationen zum Studienbeginn

Zu Beginn des Studiums gibt es einiges zu beachten. Am Department können neue Geographiestudierende auf zahlreiche Angebote zurückgreifen, die in den ersten Wochen eine Orientierung bieten und ein Kennenlernen mit den Mitstudierenden ermöglichen. In den **Einführungsveranstaltungen für Erstsemesterstudierende** stellen wir Ihnen Ihren Studiengang vor und erläutern alle **Anmeldemodalitäten**. Zudem lernen Sie die verschiedenen Anlaufstellen der Universität und des Departments kennen.

Um Kontakt mit anderen Studierenden zu knüpfen und weitere Tipps und Tricks für Ihr Studium zu erhalten, legen wir Ihnen die **Orientierungsphase (O-Phase)** der **Fachschaft** ans Herz. Die Fachschaft Geographie ist eine Gruppe Geographiestudierender, die Ihnen das Kennenlernen unter Studierenden ermöglicht und Hilfestellung zum Studienbeginn gibt.

→ Termine Einführungsveranstaltungen

→ Ablaufplan Orientierungsphase Fachschaft

→ Wichtiges zu Ihrem ersten Semester

→ Kursanmeldung im 1. Fachsemester

→ Präsentationsfolien der
Einführungsveranstaltungen

Die **Präsentationsfolien** finden Sie auf der Homepage unter:
Studium→
Start ins Studium→
Einführungsveranstaltungen für Erstsemester→



1. **Vorstellung des Departments für Geographie**
2. Vorstellung der Studiengangskoordination
3. Ansprechpartner:innen und Anlaufstellen
4. Grundbegriffe im Studium
5. Informationsbeschaffung auf der Homepage
6. LSF und Stundenplanerstellung
7. Moodle
8. Vorstellung der Fachschaft
9. Fakultätsübergreifende Anlaufstellen





Dr. Claudia Berninghausen



Dipl.-Geogr. Isabel Paul

**Studiengangskoordination
Studienberatung & Studierendencoaching**

Büro: Luisenstr. 37, 2. Stock, Raum A 226

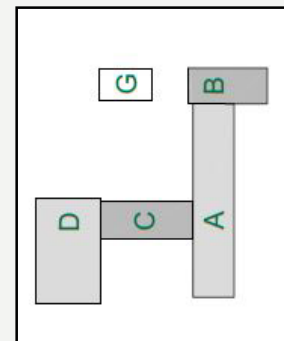
Lageplan



A-C – Luisenstr. 37:
Hörsäle, Seminarräume, CIP-
Räume

B – Fachbibliothek für
Geowissenschaften

D – Richard-Wagner-Str. 10
(RIWA): Seminarräume





Herzliche Grüße vom Studiendekan!



**Studiendekan
Prof Dr. Ralf Ludwig**

Lehr- und Forschungseinheit für Physische Geographie und Erdsysteminteraktionen



Prof. Julia Pongratz



Prof. Mirjana Sakradzija



Prof. Carola Küfmann



Prof. Alexander Haumann

Lehr- und Forschungseinheit für Physische Geographie und Nexus-Forschung



Prof. Marianela Fader



Prof. Ralf Ludwig



Prof. Lukas Lehnert



Lehr- und Forschungseinheit für Mensch-Umwelt-Beziehungen



Prof. Matthias Garschagen



Prof. Henrike Rau

Lehr- und Forschungseinheit für Wirtschaftsgeographien der Zukunft



Prof. Johannes Glückler



Prof. Gordon Winder

Wissenschaftskommunikation & Klimabildung



Prof. Imke Hoppe

1. Vorstellung des Departments für Geographie
2. **Vorstellung der Studiengangskoordination**
3. Ansprechpartner:innen und Anlaufstellen
4. Grundbegriffe im Studium
5. Informationsbeschaffung auf der Homepage
6. LSF und Stundenplanerstellung
7. Moodle
8. Vorstellung der Fachschaft
9. Fakultätsübergreifende Anlaufstellen





Dr. Claudia Berninghausen



Dipl.-Geogr. Isabel Paul

Per E-Mail: koordination@geographie.uni-muenchen.de

Bei E-Mail-Kontakt bitte immer angeben:

- ✓ Campus-E-Mail Adresse
- ✓ Matrikel-Nr.
- ✓ Studiengang und Semesterhöhe
- ✓ Nachname und Vorname

[Sprechzeiten und Beratung](#)



1. Vorstellung des Departments für Geographie
2. Vorstellung der Studiengangskoordination
3. **Ansprechpartner:innen und Anlaufstellen**
4. Grundbegriffe im Studium
5. Informationsbeschaffung auf der Homepage
6. LSF und Stundenplanerstellung
7. Moodle
8. Vorstellung der Fachschaft
9. Fakultätsübergreifende Anlaufstellen





Das Prüfungsamt für Naturwissenschaften (PANI) – Kontaktstelle Geographie

Ansprechpartnerin: Simona Duffner

Kontaktadresse: Theresienstraße 39, Raum B 032
80333 München

E-Mail: geographie.pani.pa@verwaltung.uni-muenchen.de

Telefon: +49 (0) 89/ 2180 – 6509

Telefonische Sprechzeiten: <https://www.pani.pa.uni-muenchen.de/oeffnungszeiten/index.html>

Anfragen zu: Rückfragen zu Prüfungsergebnissen: Nach ca. zwei Wochen im LSF
Notenspiegel einsehbar Fehler in Kontoauszügen, Zeugnisse, Urkunden,
Diploma, Supplement, Anträge, BAföG.

Partneruniversitäten des Departments für Geographie

Amsterdam
Niederlande

Stockholm
Schweden

Tours
Frankreich

Porto
Portugal

Angers
Frankreich

Umeå
Schweden

Lecce
Italien

Lissabon
Portugal

Barcelona
Spanien

Prag
Tschechien

Rom
Italien

Klagenfurt
Österreich



Bewerbungsschluss: 31. Januar eines jeden Jahres.

Weitere Informationen auf der [Homepage](#).



Dr. Philipp Namberger

Dr. Peter Hasdenteufel



AOR Thomas Meyer

Fachstudienberatung Didaktik Geographie
E-Mail: t.meyer@geographie.uni-muenchen.de



StRin Alexandra Stumbaum

Abgeordnete Lehrkraft
E-Mail: alexandra.stumbaum@geographie.uni-muenchen.de



1. Vorstellung des Departments für Geographie
2. Vorstellung der Studiengangskoordination
3. Ansprechpartner:innen und Anlaufstellen
4. **Grundbegriffe im Studium**
5. Informationsbeschaffung auf der Homepage
6. LSF und Stundenplanerstellung
7. Moodle
8. Vorstellung der Fachschaft
9. Fakultätsübergreifende Anlaufstellen





1. S.t. und c.t.
2. Modul und Veranstaltungsarten
3. ECTS-Punkte
4. Prüfungs-und Studienordnung (PSTO)
5. Studienplan
6. Wählbare Nebenfächer



s.t. = „sine tempore“

Die Veranstaltung beginnt zum angegebenen Zeitpunkt.

Beispiel: 10-12 Uhr s.t. -> Die Veranstaltung findet von 10:**00**-11:30 Uhr statt.

c.t. = „cum tempore“

Die Veranstaltung beginnt um die akademische Viertelstunde später.

Beispiel: 10-12 Uhr c.t. -> Die Veranstaltung findet von 10:**15**-11:45 Uhr statt.



Ein **Modul** bezeichnet einen Verbund von mehreren, zeitlich und thematisch aufeinander abgestimmten **Lehrveranstaltungen**, die ein **gemeinsames Lernziel** vermitteln und mindestens eine **integrierte Prüfungsleistung** beinhalten.

Module können dabei aus ganz **verschiedenen Lehr- und Lernformen** oder aus **Kombinationen** bestehen, z.B. aus

- ✓ Vorlesung
- ✓ Übung
- ✓ Seminar
- ✓ Projektseminar
- ✓ Projektarbeit
- ✓ Selbststudium

Beispiel für ein Modul P 2:

**V Einführung in die
Anthropogeographie**

Ü Einführung in die
Anthropogeographie



1. Vorlesungen

- Vermittlung der theoretischen Grundlagen
- Werden i.d.R. von Professor:innen gehalten
- Unbegrenzte Anzahl an Studierenden
- Keine Anmeldung

2. Übungen oder Praktika

- Vertiefung und praktische Anwendung der Vorlesungsinhalte
- Sind immer im gleichen Semester wie die Vorlesung zu besuchen
- Werden von Lehrstuhlmitarbeitenden gehalten
- Begrenzte Anzahl an Studierenden
- Anmeldepflichtig und regelmäßige Teilnahme erforderlich

3. Seminare

- Vermittlung der theoretischen und methodischen Grundlagen für empirische Arbeiten
- Übungen, Diskussionen und Referate
- Kleine Gruppen (begrenzte Anzahl an Studierenden)
- Anmeldepflichtig und regelmäßige Teilnahme erforderlich



ECTS-Punktesystem: European Credit Transfer System:

- 1 ECTS - Punkt entspricht einem Arbeitsaufwand von **30** Arbeitsstunden
- Im Bachelor Geographie sind 180 ECTS zu erzielen, davon 30 ECTS im Nebenfach

Beispiel:

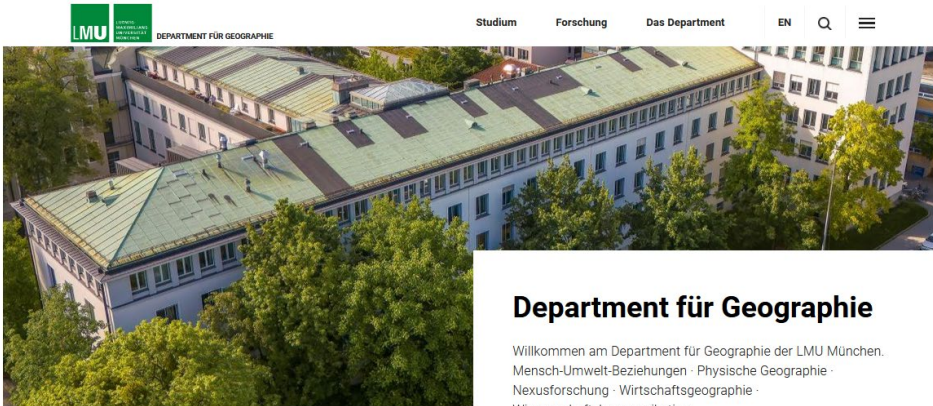
Gesamtbelastung bei einer Vorlesung: 3 ECTS = 90 Arbeitsstunden

- Vor- und Nachbereitung
- Präsenzzeit
- Selbststudium
- Prüfungsvorbereitung und ggf. anzufertigende wissenschaftliche Arbeiten



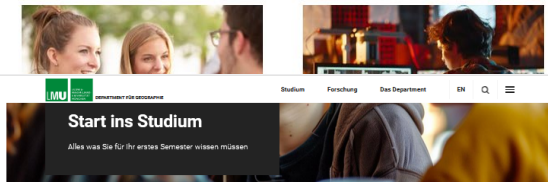
1. Vorstellung des Departments für Geographie
2. Vorstellung der Studiengangskoordination
3. Ansprechpartner:innen und Anlaufstellen
4. Grundbegriffe im Studium
5. **Informationsbeschaffung auf der Homepage**
6. LSF und Stundenplanerstellung
7. Moodle
8. Vorstellung der Fachschaft
9. Fakultätsübergreifende Anlaufstellen





Department für Geographie

Willkommen am Department für Geographie der LMU München.
 Mensch-Umwelt-Beziehungen · Physische Geographie ·
 Nexusforschung · Wirtschaftsgeographie ·
 Wissenschaftskommunikation



Willkommen am Department für Geographie

Im ersten Semester stehen neue Studierende vor vielen Fragen: Wie funktioniert die Kursanmeldung? Wie finde ich mich mit Moodle und LSF zurecht? Was ist die Prüfungsamt? Und wie kann ich am besten meine Klausuren abgeben? Um all diese Fragen gleich am Anfang des Studiums zu klären, bietet das Department zahlreiche Veranstaltungen, Anlaufstellen und Informationsveranstaltungen an. Auf diesen




Das Department
 Das Department für Geographie der LMU stellt sich vor

Einführungsveranstaltungen für Erstsemester

Für Studierende im ersten Semester gibt es eine Reihe von Einführungsveranstaltungen. Diese geben eine erste Orientierung und Hilfestellung rund um alle Fragen zum Studienstart.

→ [Einführungsveranstaltungen für Erstsemester](#)



Einführung ins LSF

Im LSF können Sie sich zu allen Lehrveranstaltungen sowie Prüfungen an- und abmelden. Hier finden Sie die wichtigsten Infos zum Thema.

→ [How to: LSF](#)

Wie melde ich mich für meine Lehrveranstaltungen und Prüfungen an?

Die am häufigsten gestellten Fragen und Antworten zum Belegen und Abmelden von Lehrveranstaltungen und Prüfungen

i Hier finden Sie alle Informationen zur [LSF-Erstregistrierung im LSF](#)

- Wo und wann melde ich mich für Lehrveranstaltungen an?** +
- Wann kann ich mich für Prüfungen/Klausuren an-/abmelden?** +
- Muss ich mich für Nachholklausuren anmelden?** +
- Was muss ich tun, wenn ich am Tag der Prüfung krank bin?** +
- Wo werden die Notenlisten für die jeweiligen Veranstaltungen und Klausuren veröffentlicht?** +

für Geographie



Wichtige Termine

Anmeldefristen für Kursbelegungen, Prüfungen und Abschlussarbeiten

→



Start ins Studium

Alles, was Sie für Ihren gelungenen Start ins Studium wissen müssen.

→



Studienangebot

Alle Studiengänge und Zusatzangebote der Geographie im Überblick.

→



Studienberatung und Anlaufstellen

Informationen zu unseren Beratungsangeboten, wenn Sie Unterstützung benötigen.

→



Studieren im Ausland

Alles rund um Auslandsstudium, Erasmus, und Infos für internationale Studierende.

→



Karriere

Studium fertig - und jetzt? Ihre Karriereoptionen nach dem Geographiestudium.

→

Prüfungsordnungen

Prüfungsordnungen enthalten die Rahmenbedingungen und Abläufe von Prüfungen in einem Studiengang. Sie enthalten Regelungen zu Prüfungsanforderungen, -verfahren, -bewertung und den Voraussetzungen zum Bestehen sowie zu möglichen Konsequenzen bei Nichtbestehen.

Lehrstammoption	Prüfungsordnungen	Studiengänge
Lehramt Gymnasium	LSF Zur Prüfungsordnung	LSF Zum Studiengang (PDF, 561 KB)
Lehramt Realschule	LSF Zur Prüfungsordnung	LSF Zum Studiengang (PDF, 544 KB)
Lehramt Mittelschule	LSF Zur Prüfungsordnung	LSF Zum Studiengang (PDF, 448 KB)
Lehramt Grundschule	LSF Zur Prüfungsordnung	LSF Zum Studiengang (PDF, 448 KB)

Personenverzeichnis



Das Department

Das Department für Geographie der LMU stellt sich vor



→ **Personen**

Dr. Philipp Namberger

Akademischer Oberrat

ERASMUS-Programmbeauftragter, Ansprechpartner für Auslandsaufenthalte

Büroadresse:

Luisenstraße 37
Raum A 339
80333 München

[Raumfinder](#)

[E-Mail schreiben](#)

[+49 89 2180 - 4080](#)

Sprechstunde:

Meine Sprechzeiten im Wintersemester 2024/25 finden dienstags von 10:00 bis 12:00 Uhr statt.


Dabei handelt es sich um offene Sprechzeiten, d.h., Sie müssen sich nicht im Vorfeld anmelden, sondern können mit Ihrem Anliegen einfach vorbeikommen.





Sämtliche Informationen rund um das Studium am Department für Geographie finden Sie auf der Homepage unter: Studium

- DEPARTMENT
- PERSONEN
- STUDIUM**
- Einführungsveranstaltungen für Erstsemester
- Wichtige Termine
- Studiengänge
- Anmeldung im LSF
- Studiengangskoordination
- Prüfungsamt PANI (Kontoauszug)
- ERASMUS+ / International
- Fachbibliothek Geowissenschaften
- Service & IT
- Prüfungsrechtliches Fachsemester - Ausnahmeregelung Covid-19
- Auslaufende Prüfungs- und Studienordnungen
- STUDIENINFORMATIONEN
- FORSCHUNG
- KONTAKT



Studium



Einführungsveranstaltungen für Erstsemester



Wichtige Termine



Studiengänge



LSF: Anmeldung für Veranstaltungen und Prüfungen



Studiengangskoordination



Prüfungsamt PANI (Kontoauszug)



Fachschaft Geographie



ERASMUS / International



Arbeitsmarkt für Geograph:innen



Fachbibliothek Geowissenschaften



Service & IT



Prüfungsrechtliches Fachsemester - Ausnahmeregelung Covid-19



Wichtige Termine

Hier finden Sie alle Termine für Anmeldungen und Abgaben, sowie Informationen zu den aktuell angebotenen Kursen und Abschlussarbeitsthemen.



5. Informationsbeschaffung: LSF-Fristen: **Anmeldezeiträume**



WiSe 2024/2025	Anmeldefristen	Anmeldungen im LSF unter:
<ul style="list-style-type: none"> ▪ Bewerbungszeitraum für ↕ Betreuer:innen (PDF, 364 KB) der Bachelorarbeit im WiSe 2024/2025 ▪ Infos zur Bachelorarbeit 	19.08.2024 - 03.09.2024	Über das Vorlesungsverzeichnis
↕ Nachholklausuren aus dem SoSe 2024 (PDF, 211 KB)	19.08.2024 - 29.09.2024	Prüfungsan-und abmeldung: im LSF unter SoSe 2024: "MP Klausur SoSe 2024 ... Termin 2"
Lehrveranstaltungen (Praktikum, Übung, Seminar, Kleine Exkursion)	23.09.2024 - 07.10.2024	Lehrveranstaltungen belegen/ abmelden
Restplatzvergabe für Lehrveranstaltungen	11.10.2024 (12 Uhr) - 18.10.2024	Über das Vorlesungsverzeichnis!
Abmeldung von Lehrveranstaltungen	11.10.2024 (12 Uhr) - 05.01.2025	Lehrveranstaltungen belegen/ abmelden
Alle Prüfungsmodule im WiSe 24/25 wie bspw. Klausur, Hausarbeit, Referat, Übungsmo...	16.12.2024 - 12.01.2025	Prüfungsan-und abmeldung

Alles zum **Aufbau** und **Ablauf** Ihres Studiums finden Sie unter Ihrem Studiengang:



The screenshot shows the website for the Department for Geography at LMU. The header includes the LMU logo, the department name, and navigation links for 'Studium', 'Forschung', and 'Das Department'. There are also links for 'EN', a search icon, and a menu icon. Below the header, a breadcrumb trail reads 'Startseite > Studium > Studienangebot'. The main content area features a large image of a lecture hall with a world map on the screen. A black text box is overlaid on the image with the following text:

Studienangebot

Das Department bietet Ihnen vielfältige Möglichkeiten, Geographie zu studieren. Auf diesen Seiten finden Sie alle Studiengänge für Bachelor, Master und Lehramt, die Sie bei uns belegen können sowie Infos zu unseren Exkursionen und dem Berufspraktikum.

Alle Studiengänge im Überblick

- [→ Bachelor Hauptfach](#)
- [→ Bachelor Nebenfach](#)
- [→ Lehramt Geographie](#)

5. Informationsbeschaffung: Prüfungs- und Studienordnung



Der Studiengang im Überblick

Im **Hauptfach Geographie** (150 ECTS) werden Sie geographische Methoden und integrative Umwelt- und Klimaforschung, die Hydrologie, die Wirtschaftsgeographie und die Mobilitätsforschung kennenlernen. Auf Exkursionen und Geländetage werden theoretische Inhalte aus dem Studium im Feld besprochen, diskutiert und bewertet. Der Bachelorstudiengang Geographie ist ein Zwei-Fach-Studiengang: Die Studierenden belegen neben dem Hauptfach Geographie ein Nebenfach. Aufgrund der Vielfalt **wählbarer Nebenfächer** ergibt sich eine individuelle Ausbildung und ein

persönliches, auf den Arbeitsmarkt zugeschnittenes Profil. Die Interdisziplinarität des Faches ermöglicht es, komplexes und vernetztes Denken zu entwickeln und Lösungsstrategien für die Folgen eines Globalen Wandels zu entwickeln. Über mögliche Zulassungsbeschränkungen informieren Sie sich auf der LMU Homepage unter [📄 Studienangebot](#). Bei erfolgreichem Abschluss des Studiengangs erhalten Sie den akademischen Grad „Bachelor of Science“ (B.Sc.).

Geographie als Hauptfach (Bachelor)

Auf den Seiten der LMU finden Sie ausführliche Informationen zu Studiengang und Immatrikulation.

[📄 Informationen zum Studiengang](#)



Weitere Informationen

[→ Bachelorarbeit](#)

[→ Nebenfächer](#)

[→ Exkursionen](#)

[→ Berufspraktikum](#)

[📄 Prüfungsordnung](#)

[⬇ Studienplan \(PDF, 234 KB\)](#)

Anlage 2 - Module, Lehrveranstaltungen, Modulprüfungen / Modulteilprüfungen
PStO 2019

Module						Lehrveranstaltungen				Modulprüfungen / Modulteilprüfungen							
1	2	3	4	5	6	7	8	9	10	11	12	13	14	15	16	17	18
Semester*	Zulassungsvoraussetzung	Pflicht (P) / Wahlpflicht (W/P)	Kurzbezeichnung des Moduls bzw. der Lehrveranstaltung	Bezeichnung des Moduls	angeboten im	Zulassungsvoraussetzung	Bezeichnung der Lehrveranstaltung	Unterrichtsform	SWS	Zulassungsvoraussetzung	Prüfungsart*	Prüfungsform	Prüfungsdauer bzw. -umfang	Benotung bzw. bestanden/ nicht bestanden	Notengewicht	Wiederholbarkeit*	ECTS-Punkte*
6 Bachelorstudiengang: Geographie (Bachelor of Science, B.Sc.)																	180
1. Fachsemester																	
/	keine	P	P 1	Grundlagen der Physischen Geographie	WS					keine	MP, GOP	Klausur	60-90 Minuten	bestanden/ nicht bestanden		einmal, nächster Termin	6
		P	P 1.1		WS	keine	Einführung in die Physische Geographie (Vorlesung)	Vorlesung	2								(3)
		P	P 1.2		WS	keine	Einführung in die Physische Geographie (Übung)	Übung	2								(3)
/	keine	P	P 2	Grundlagen der Anthropogeographie	WS					keine	MP, GOP	Klausur	60-90 Minuten	bestanden/ nicht bestanden		einmal, nächster Termin	6
		P	P 2.1		WS	keine	Einführung in die Anthropogeographie (Vorlesung)	Vorlesung	2								(3)
		P	P 2.2		WS	keine	Einführung in die Anthropogeographie (Übung)	Übung	2								(3)
(1.)	keine	P	P 3	Grundlagen geographischer Informationssysteme	WS					keine	MP	Klausur	60-90 Minuten	Benotung		beliebig	6
		P	P 3.1		WS	keine	Einführung in geographische Informationssysteme und thematische Kartographie (Vorlesung)	Vorlesung	2								(3)
		P	P 3.2		WS	keine	Einführung in geographische Informationssysteme und thematische Kartographie (Übung)	Übung	2								(3)



Studienplan Bachelor Geographie Hauptfach - PSTO 2019

	Geographie		Methoden		Geländearbeit, Exkursionen und (Berufs-) Praxis		Hauptfach	Nebenfach	Summe
6. Semester	WP 3-5	P 20	P 19		P 17/II	P 18	30 ECTS		30 ECTS
	Regionale Geographie Wahl aus drei Vorlesungen aus WP 3 - WP 5 V (3 ECTS)	Abschlussmodul (Bachelorarbeit & Disputation) (12 + 3 ECTS)	Umweltmanagement V + Ü (3 + 3 ECTS)		Berufspraktikum und - vorbereitung Ü (3 ECTS)	Kleine Exkursion* 3 Tage (3 ECTS)			
5. Semester	WP 1 und WP 2		P 16/II		P 17/I		24 ECTS	6 ECTS	30 ECTS
	Regionale Geographie Wahl zwischen WP 1 - WP 2 V (3 ECTS)		Projektmanagement und -seminar Projektseminar (6 ECTS)		Berufspraktikum und - vorbereitung S + P (3 + 12 ECTS)				
4. Semester		P 13	P 14	P 15	P 16/I	P 12	24 ECTS	6 ECTS	30 ECTS
		Angewandte Geographie V + Ü (3 + 3 ECTS)	Felder der Geographie Hauptseminar (3 ECTS)	Geoinformatik V + Ü (3 + 3 ECTS)	Projektmanagement und - seminar V (3 ECTS)	Große Exkursion S + Exk (3 + 6 ECTS)			
3. Semester	P 10	P 11	P 8/II	P 9/II			24 ECTS	6 ECTS	30 ECTS
	Spezielle Physische Geographie V + V (3 + 3 ECTS)	Spezielle Anthropogeographie V + V (3 + 3 ECTS)	Feld- und Labormethoden der Physischen Geographie V + Ü (Labor) (3 + 3 ECTS)	Methoden der Anthropogeographie V (3 ECTS)					
2. Semester	P 5	P 6	P 7			P 9/I	24 ECTS	6 ECTS	30 ECTS
	Vertiefte Physische Geographie V + V (3 + 3 ECTS)	Vertiefte Anthropogeographie V + V (3 + 3 ECTS)	Umweltfernerkundung V + Ü (3 + 3 ECTS)			Methoden der Anthropogeographie Ü (Gelände) (3 ECTS)			
1. Semester	P 1	P 2	P 3	P 4			24 ECTS	6 ECTS	30 ECTS
	Grundlagen der Physischen Geographie V + Ü (3 + 3 ECTS)	Grundlagen der Anthropogeographie V + Ü (3 + 3 ECTS)	Grundlagen geographischer Informationssysteme V + Ü (3 + 3 ECTS)	Methoden der Statistik V + Ü (3 + 3 ECTS)					
	55,5 ECTS		58,5 ECTS		36 ECTS		150 ECTS	30 ECTS	180 ECTS

Das bestandene Modul P 14 (Felder der Geographie: Hauptseminar) ist Zulassungsvoraussetzung zur Anmeldung für die Bachelorarbeit. Empfehlung: die Module der ersten vier Semester sollten zur Anmeldung für die Bachelorarbeit bestanden sein.

Bei den Modulen P 1, P 2 und P 20 ist die Wiederholbarkeit bei "einmal, nächster Termin"

Alle gelb markierten Module werden benotet

*Es wird empfohlen sich ab dem 2. Fachsemester für Kleine Exkursionen zu bewerben.



Ansprechpartner:innen, Erfahrungsberichte sowie Links zu der Website des jeweiligen Fachs finden Sie unter: [Nebenfächer](#)

BWL

Biologie

**Bodenordnung und
Landentwicklung**

Experimentalphysik

Geophysik

Informatik

**Künstliche
Intelligenz**

Meteorologie

Politikwissenschaft

Soziologie

**Statistik und Data
Science**

VWL



Allgemeine Informationen zum Nebenfach

- Informationen zu Ihrem Nebenfach entnehmen Sie auf der jeweiligen **Homepage**
 - Jedes Nebenfach hat eine eigene **Prüfungs- und Studienordnung**
 - Nebenfach-Studiengänge bieten z.T. auch **Einführungsveranstaltungen** (z.B. Statistik, Bodenordnung TUM)
 - Bei Fragen zu Ihrem Nebenfach wenden Sie sich an die jeweiligen **Fachbereiche und dortigen Koordinationsstellen**
- **Sonderfälle BWL, VWL und Politikwissenschaften (8 Semester!)**

Anhang II - Anlage II/2 - Module, Lehrveranstaltungen, Modulprüfungen / Modulteilprüfungen
PSTO 2019

1	Module					Lehrveranstaltungen				Modulprüfungen / Modulteilprüfungen								18
Semester*	2	3	4	5	6	7	8	9	10	11	12	13	14	15	16	17	ECTS-Punkte*	
	Zulassungsvoraussetzung	Pflicht (P) / Wahlpflicht (WP)	Kurzbezeichnung des Moduls bzw. der Lehrveranstaltung	Bezeichnung des Moduls	angeboten im	Zulassungsvoraussetzung	Bezeichnung der Lehrveranstaltung	Unterrichtsform	SWS	Zulassungsvoraussetzung	Prüfungsart*	Prüfungsform	Prüfungsdauer bzw. -umfang	Benotung bzw. bestanden/ nicht bestanden	Notengewicht	Wiederholbarkeit*		
Nebenfach: Geographie für Bachelorstudiengänge																	60	
/	keine	P	P 1	Grundlagen der Physischen Geographie	WS					keine	MP, GOP	Klausur	60-90 Minuten	bestanden/ nicht bestanden		einmal, nächster Termin	6	
		P	P 1.1		WS	keine	Einführung in die Physische Geographie (Vorlesung)	Vorlesung	2								(3)	
		P	P 1.2		WS	keine	Einführung in die Physische Geographie (Übung)	Übung	2								(3)	
/	keine	P	P 2	Grundlagen der Anthropogeographie	WS					keine	MP, GOP	Klausur	60-90 Minuten	bestanden/ nicht bestanden		einmal, nächster Termin	6	
		P	P 2.1		WS	keine	Einführung in die Anthropogeographie (Vorlesung)	Vorlesung	2								(3)	
		P	P 2.2		WS	keine	Einführung in die Anthropogeographie (Übung)	Übung	2								(3)	
(2)	keine	P	P 3	Vertiefte Physische Geographie	SS					keine	MP	Klausur	60-90 Minuten	Benotung		beliebig	6	
		P	P 3.1		SS	keine	Vertiefte Physische Geographie - Geomorphologie	Vorlesung	2								(3)	
		P	P 3.2		SS	keine	Vertiefte Physische Geographie - Klimatologie	Vorlesung	2								(3)	
(2)	keine	P	P 4	Vertiefte Anthropogeographie	SS					keine	MP	Klausur	60-90 Minuten	Benotung		beliebig	6	
		P	P 4.1		SS	keine	Vertiefte Anthropogeographie - Allgemeine Wirtschaftsgeographie	Vorlesung	2								(3)	
		P	P 4.2		SS	keine	Vertiefte Anthropogeographie - Allgemeine Stadtgeographie	Vorlesung	2								(3)	



Studienplan Nebenfach (60 ECTS) Bachelor Geographie - PSTO 2019									
	Geographie		Methoden		Geländearbeit und Exkursionen		Summe	Wahl aus:	
5. Semester	P 6	P 7	WP 9/II	WP 10/II		P 8	12 ECTS	Wahl aus WP 9/ II und WP 10/II (bedingt nach Wahl aus 4. Fachsemester)	
	Regionale Geographie I (Europa) V (3 ECTS)	Regionale Geographie II (Außereuropa 1) V (3 ECTS)	Methoden der Anthropogeographie V (3 ECTS)	Feld- und Labormethoden der Physischen Geographie V (3 ECTS)		Kleine Exkursion* 3 Tage (3 ECTS)			
4. Semester	WP 6 - 8	WP 3	WP 4	WP 5	WP 9/I	WP 10/I	12 ECTS	Wahl aus einem Modul: WP 3 - WP 5 und Wahl aus einem Modul: WP 6 - WP 8 und Wahl aus WP 9/II und WP 10/I	
	Regionale Geographie (Deutschland/ Bayern/ Außereuropa) V (3 ECTS)	Angewandte Geographie V + Ü (3 + 3 ECTS)	Umweltfernerkundung V + Ü (3 + 3 ECTS)	Umweltmanagement V + Ü (3 + 3 ECTS)	Methoden der Anthropogeographie Ü (Gelände) (3 ECTS)	Feld- und Labormethoden der Physischen Geographie Ü (Gelände) (3 ECTS)			
3. Semester	WP 1	WP 2	P 5	Wahlpflichtmodule 3. Fachsemester: Wahl aus entweder WP 1 oder WP 2 4. Fachsemester: Wahl von einem Modul aus WP 3, WP 4, WP 5 und Wahl aus einem Modul aus WP 6, WP 7, WP 8 4. und 5. Fachsemester: Wahl aus entweder WP 9 oder WP 10			12 ECTS	Wahl aus WP 1 und WP 2	
	Spezielle Physische Geographie V + V (3 + 3 ECTS)	Spezielle Anthropogeographie V + V (3 + 3 ECTS)	Grundlagen geographischer Informationssysteme V + Ü (3 + 3 ECTS)						
2. Semester	P 3	P 4						12 ECTS	
	Vertiefte Physische Geographie V + V (3 + 3 ECTS)	Vertiefte Anthropogeographie V + V (3 + 3 ECTS)							
1. Semester	P 1	P 2						12 ECTS	
	Grundlagen der Physischen Geographie V + Ü (3 + 3 ECTS)	Grundlagen der Anthropogeographie V + Ü (3 + 3 ECTS)							
	36-48 ECTS		6-18 ECTS		6 ECTS		60 ECTS		
Alle gelb markierten Module werden benotet									
Bei den Modulen P 1, P 2 ist die Wiederholbarkeit bei "einmal, nächster Termin"									
P: Pflichtmodul (Diese Module müssen belegt werden.) WP: Wahlpflichtmodul (Es kann eine Wahl getroffen werden)									
*Es wird empfohlen sich ab dem 2. Fachsemester für die Kleinen Exkursionen zu bewerben									

Anhang I - Anlage I/2 - Module, Lehrveranstaltungen, Modulprüfungen / Modulteilprüfungen
PSTO 2019

1	Module					Lehrveranstaltungen				Modulprüfungen / Modulteilprüfungen							18	
Semester*	Zulassungsvoraussetzung	Pflicht (P) / Wahlpflicht (WP)	Kurzbezeichnung des Moduls bzw. der Lehrveranstaltung	Bezeichnung des Moduls	angeboten im	Zulassungsvoraussetzung	Bezeichnung der Lehrveranstaltung	Unterrichtsform	SWS	Zulassungsvoraussetzung	Prüfungsart*	Prüfungsform	Prüfungsdauer bzw. -umfang	Benotung bzw. bestanden/ nicht bestanden	Notengewicht	Wiederholbarkeit*	ECTS-Punkte*	
Nebenfach: Geographie für Bachelorstudiengänge																		30
Aus den Wahlpflichtmodulen WP 1 und WP 2 ist ein Wahlpflichtmodul zu wählen.																		
/	keine	WP	WP 1	Grundlagen der Physischen Geographie	WS					keine	MP, GOP	Klausur	60-90 Minuten	bestanden/ nicht bestanden		einmal, nächster Termin	6	
		P	WP 1.1		WS	keine	Einführung in die Physische Geographie (Vorlesung)	Vorlesung	2								(3)	
		P	WP 1.2		WS	keine	Einführung in die Physische Geographie (Übung)	Übung	2								(3)	
/	keine	WP	WP 2	Grundlagen der Anthropogeographie	WS					keine	MP, GOP	Klausur	60-90 Minuten	bestanden/ nicht bestanden		einmal, nächster Termin	6	
		P	WP 2.1		WS	keine	Einführung in die Anthropogeographie (Vorlesung)	Vorlesung	2								(3)	
		P	WP 2.2		WS	keine	Einführung in die Anthropogeographie (Übung)	Übung	2								(3)	
Aus den Wahlpflichtmodulen WP 3 und WP 4 ist ein Wahlpflichtmodul zu wählen.																		
(2.)	keine	WP	WP 3	Vertiefte Physische Geographie	SS					keine	MP	Klausur	60-90 Minuten	Benotung		beliebig	6	
		P	WP 3.1		SS	keine	Vertiefte Physische Geographie - Geomorphologie	Vorlesung	2								(3)	
		P	WP 3.2		SS	keine	Vertiefte Physische Geographie - Klimatologie	Vorlesung	2								(3)	

5.4 Studienplan Bachelor NF 30 ECTS



Studienplan Bachelor Geographie Nebenfach (30 ECTS) - PSTO 2019								
	Geographie		Methoden	Exkursionen & Praxis		Summe	Eine Wahl aus	
5. Semester				WP 5 + WP 6 Feldmethoden der Physischen Geographie oder der Anthropogeographie Ü (Gelände) (3 ECTS)	P 3 Kleine Exkursion* 3 Tage (3 ECTS)	8 ECTS	WP 5 und WP 6	
4. Semester	P 2	<p>Achtung: Witterungsbedingt werden WP 5 und WP 6 im Sommersemester (4. FS) angeboten!</p> <p>Bitte bewerben Sie sich bereits ab dem 3. Semester für kleine Exkursionen!</p>						
	Angewandte Geographie V + Ü (3 + 3 ECTS)							
3. Semester			P 1 Grundlagen geographischer Informationssysteme V + Ü (3 + 3 ECTS)			8 ECTS		
2. Semester	WP 3	WP 4				8 ECTS	Wahl aus WP 3 und WP 4	
	Vertiefte Physische Geographie V + V (3 + 3 ECTS)	Vertiefte Anthropogeographie V + V (3 + 3 ECTS)						
1. Semester	WP 1	WP 2	<p>Wahlpflichtmodule WP 1 bis WP 6</p> <p>1. Fachsemester: Wahl aus entweder WP 1 oder WP 2 2. Fachsemester: Wahl aus entweder WP 3 oder WP 4 5. Fachsemester: Wahl aus entweder WP 5 oder WP 6</p>				8 ECTS	Wahl aus WP 1 und WP 2
	Grundlagen der Physischen Geographie V + Ü (3 + 3 ECTS)	Grundlagen der Anthropogeographie V + Ü (3 + 3 ECTS)						
	18 ECTS		6 ECTS	6 ECTS		30 ECTS		
Alle gelb markierten Module werden benotet								
Bei den Modulen WP 1 und WP 2 ist die Wiederholbarkeit bei "einmal, nächster Termin"								
P: Pflichtmodul (Dieses Modul muss belegt werden.) WP: Wahlpflichtmodul (Es kann zwischen den Wahlpflichtmodulen EIN Modul gewählt werden.)								
Achtung: Es müssen pro Semester 6 ECTS belegt sein!								



Beispiel: Anlage 2 für LA Gymnasium – 1. und 2. Semester

Anlage 2 - Module, Lehrveranstaltungen, Modulprüfungen / Modulteilprüfungen / Vorleistungen

Seite 1 von 7

Module						Lehrveranstaltungen				Modulprüfungen / Modulteilprüfungen / Vorleistungen							
1	2	3	4	5	6	7	8	9	10	11	12	13	14	15	16	17	18
Semester*	Zulassungsvoraussetzung	Pflicht (P) / Wahlpflicht (WP)	Kurzbezeichnung des Moduls bzw. der Lehrveranstaltung	Bezeichnung des Moduls	angeboten im	Zulassungsvoraussetzung	Bezeichnung der Lehrveranstaltung	Unterrichtsform	SWS	Zulassungsvoraussetzung	Prüfungsart*	Prüfungsform	Prüfungsdauer	Benotung bzw. bestanden/ nicht bestanden	Fachdidaktik (FD)/ Fachwissenschaft (FW)*	Wiederholbarkeit	ECTS-Punkte*
9 Studium des Fachs Geographie im Rahmen des Studiengangs Lehramt an Gymnasien																	
1. Fachsemester																	
(1.)	keine	P	P 1	Grundlagen der Geographie	WS					regelmäßige Teilnahme an P 1.2 und P 1.4	MP	Klausur	180 Minuten	Benotung	FW	beliebig	12
		P	P 1.1		WS	keine	Einführung in die Physische Geographie (Vorlesung)	Vorlesung	2								(3)
		P	P 1.2		WS	keine	Einführung in die Physische Geographie (Übung)	Übung	2								(3)
		P	P 1.3		WS	keine	Einführung in die Anthropogeographie (Vorlesung)	Vorlesung	2								(3)
		P	P 1.4		WS	keine	Einführung in die Anthropogeographie (Übung)	Übung	2								(3)
2. Fachsemester																	
(2.)	keine	P	P 2	Vertiefte Geographie I	SS					keine	MP	Klausur	180 Minuten	Benotung	FW	beliebig	12
		P	P 2.1		SS	keine	Vertiefte Physische Geographie I: System Erde: Gestein-Relief-Boden	Vorlesung	2								(3)
		P	P 2.2		SS	keine	Vertiefte Physische Geographie II: System Erde: Klima-Wasser-Vegetation	Vorlesung	2								(3)
		P	P 2.3		SS	keine	Vertiefte Anthropogeographie I: Allgemeine Wirtschaftsgeographie	Vorlesung	2								(3)
		P	P 2.4		SS	keine	Vertiefte Anthropogeographie II: Allgemeine Stadtgeographie	Vorlesung	2							#38	(3)

5.4 Studienplan Beispiel: Gymnasium



Studienplan Lehramt Gymnasium - Unterrichtsfach Geographie																
	Geographie		Methoden	Didaktik	Exkursionen	Geographie	2. Fach	Praktika	Freier Bereich	Hausarbeit	EWS	Summe				
Freier Bereich ¹⁾	WP 1 Hochgebirge und Naturgefahren V (3 ECTS)			WP 2 Übung zum studienbegleitenden Praktikum ²⁾ Ü (3 ECTS)					6 ECTS ³⁾							
9. Semester	P 14 Staatsexamens- vorbereitung S (3 ECTS)	P 13.2 + 3 Spezielle Anthropogeographie I und II 2 V (3+3 ECTS)				9 ECTS	9 ECTS			3 ECTS ⁴⁾		27 ECTS				
8. Semester	P 10 Regionale Geographie 2 Außereuropa I und II 2 V (3+3 ECTS)	P 12.3 + 13.1 Hauptseminar Anthropo und Physisch 2 S (3+3 ECTS)		P 11 Angewandte Geographiedidaktik I und II 2 S (3+3 ECTS)		12 ECTS	12 ECTS			6 ECTS ⁴⁾		30 ECTS				
7. Semester		P 12.1 + 2 Spezielle Physiogeographie I und II 2 V (3+3 ECTS)				12 ECTS	12 ECTS	3 ECTS ⁵⁾		3 ECTS ⁴⁾		30 ECTS				
6. Semester				P 8 Grundlagen Geographiedidaktik I und II 2 V (3+3 ECTS)	P 9 Große Exkursion S + Exk (3 + 6 ECTS)	12 ECTS	12 ECTS				6 ECTS	30 ECTS				
5. Semester	P 6.3 Regionale Geographie 1 Europa V (3 ECTS)		P 7.2 Statistik und EDV V (3 ECTS)		P 5.2 Kleine Exkursionen Exk (3 ECTS)	12 ECTS	12 ECTS				6 ECTS	30 ECTS				
4. Semester	P 6.1 Regionale Geographie 1 Bayern/Alpen V (3 ECTS)	P 6.2 Regionale Geographie 1 Deutschland V (3 ECTS)	P 7.1 Umweltfernkundung V (3 ECTS)		P 5.1 Geländepraktikum Anthropo oder Physisch P (3 ECTS)	12 ECTS	12 ECTS	3 ECTS			6 ECTS	33 ECTS				
3. Semester	P 4 Proseminar Physisch S (3 ECTS)	P 4 Proseminar Anthropo S (3 ECTS)	P 3 Einführung GIS u. them. Kartographie V + P (3+3 ECTS)			12 ECTS	12 ECTS	3 ECTS			6 ECTS	33 ECTS				
2. Semester	P 2 Vertiefte Physische Geographie I und II 2 V (3+3 ECTS)	P 2 Vertiefte Anthropogeographie I und II 2 V (3+3 ECTS)				12 ECTS	12 ECTS				6 ECTS	30 ECTS				
1. Semester	P 1 Einführung Physische Geographie V + Ü (3+3 ECTS)	P 1 Einführung Anthropogeographie V + Ü (3+3 ECTS)				12 ECTS	12 ECTS				6 ECTS	30 ECTS				
						66 ECTS	12 ECTS	12 ECTS	15 ECTS	= 105 ECTS	105 ECTS	9 ECTS	6 ECTS	12 ECTS	36 ECTS	= 273 ECTS
Wahlweise aus der Geographie zu belegen																
¹⁾ Angebot für den freien Bereich (max. 6 ECTS): Hier können 6 ECTS in Geographie ODER 3 ECTS in Geo und 3 ECTS im 2. Unterrichtsfach ODER alle 6 ECTS im 2. Unterrichtsfach belegt werden! Hochgebirge und Naturgefahren (V, 3 ECTS, nur im WiSe angeboten); Praktikumsübung - Übung zum studienbegleitenden Schulpraktikum (Ü, 3 ECTS, im SoSe und WiSe angeboten ²⁾) Die ECTS-Punkte werden dem 9. Semester zugeordnet, aber die Belegung ist in jedem Semester möglich (WP 2 nur parallel zum studienbegleitendem Praktikum)																
²⁾ Die Übung zum studienbegleitenden Praktikum findet obligatorisch parallel zum stud.begl. Praktikum im entsprechenden gewählten Fach statt. Bei Wahl des Praktikums in der Geographie ³⁾ kann diese (obligatorische) Übung mit 3 ECTS im Freien Bereich angerechnet werden.																
³⁾ Von den Schulen attestierte ECTS-Punkte: Pädagogisch-didaktisches Schulpraktikum (3+3 ECTS) + Studienbegleitendes Schulpraktikum (3 ECTS), dieses kann wahlweise im 1. oder 2. Unterrichtsfach abgeleistet werden)																
⁴⁾ Die Schriftliche Hausarbeit ("Zulassungsarbeit") kann in einem der beiden Hauptfächer oder in den Erziehungswissenschaften abgeleistet werden.																



1. Vorstellung des Departments für Geographie
2. Vorstellung der Studiengangskoordination
3. Ansprechpartner:innen und Anlaufstellen
4. Grundbegriffe im Studium
5. Informationsbeschaffung auf der Homepage
6. **LSF und Stundenplanerstellung**
7. Moodle
8. Vorstellung der Fachschaft
9. Fakultätsübergreifende Anlaufstellen





Relevante Informationen zum LSF und zur Anmeldung für Veranstaltungen und Klausuren.

Wie melde ich mich für meine Lehrveranstaltungen und Prüfungen an?

Die am häufigsten gestellten Fragen und Antworten zum Belegen und Abmelden von Lehrveranstaltungen und Prüfungen

Teilen



Hier finden Sie alle Informationen zur [Erstregistrierung im LSF](#)

Wo und wann melde ich mich für Lehrveranstaltungen an?	+
Wann kann ich mich für Prüfungen/Klausuren an-/abmelden?	+
Muss ich mich für Nachholklausuren anmelden?	+
Was muss ich tun, wenn ich am Tag der Prüfung krank bin?	+
Wo werden die Notenlisten für die jeweiligen Veranstaltungen und Klausuren veröffentlicht?	+
Kann ich eine Klausur wiederholen, um meine Note zu verbessern?	+

1. **Vorlesungsverzeichnis**
2. Lehrveranstaltungen belegen/ abmelden
3. Prüfungsan- und abmeldung



[Startseite](#) | [Abmelden](#)

Rolle: Student/-in

Sie sind hier: [Startseite](#) > [Vorlesungsverzeichnis](#)

[Notenspiegel](#)

[Stundenplan](#)

[Vorlesungsverzeichnis](#)

[Suche nach Veranstaltungen](#)

[Info über angemeldete Prüfungen](#)

[Prüfungsan- und -abmeldung](#)

[Lehrveranstaltungen belegen/abmelden](#)

[Auslandsaufenthalte](#)

<< [Navigation ausblenden](#)

[? Hilfe](#)

Vorlesungsverzeichnis (WiSe 2024/25)

Navigation:

[→](#) : ganzen Baum anzeigen

[Link](#) : nächste E

[i](#) Vorlesungsverzeichnis

[i](#) Fakultät für Geowissenschaften

[i](#) Geographie

[→](#) [i](#) Bachelor Geographie - Hauptfach (HF)

[→](#) [i](#) 1. Semester

[→](#) [i](#) Vorlesungen

<u>Vst.-Nr.</u>	<u>Veranstaltung</u>	<u>Vst_Art</u>	<u>Aktion</u>
20062	V Einführung in Statistik und EDV - Hoffmann	Vorlesung	
20063	V Einführung in geographische Informationssysteme (GIS) und thematische Kartographie - Hasdenteufel	Vorlesung	
20064	V Einführung in die Anthropogeographie - Popp, Winder, Rau, Garschagen, Hoppe, Glückler	Vorlesung	
20065	V Einführung in die Physische Geographie - Hank	Vorlesung	

Ausfall 25.10.2024 VL Einführung in die Anthropogeographie



V Einführung in die Anthropogeographie - Einzelansicht

Funktionen:

Grunddaten

Veranstaltungsart	Vorlesung	Langtext	
Veranstaltungsnummer	20064	Rhythmus	jedes 2. Semester
Semester	WiSe 2425	SWS	2.0
Max. Teilnehmer/-innen		Veranstaltungstyp	Präsenzveranstaltung
Sprache	Deutsch	für Austauschstudierende	Ja (3 ECTS / Niveau:)

Termine:

	Tag	Zeit	Rhythmus	Dauer	Raum	Lehrperson	Bemerkung	fällt aus am
	Fr.	12:00 bis 14:00 c.t.	Einzel	am 18.10.2024	Geschw.-Scholl-Pl. 1 (B) - B 101 Geschossplan	Glückler , Winder , Garschagen , Popp , Hoppe , Rau		
	Fr.	12:00 bis 14:00 c.t.	woch	01.11.2024 bis 07.02.2025	Geschw.-Scholl-Pl. 1 (B) - B 101 Geschossplan			

vormerken

Ausfall 25.10.2024 VL Einführung in die Anthropogeographie

Alle Details (Uhrzeit, Dozent*in, Raum etc.) der Veranstaltung können Sie in der Einzelansicht einsehen.

6. LSF und Stundenplanerstellung

1. Vorlesungsverzeichnis
2. **Lehrveranstaltungen belegen/ abmelden**
3. Prüfungsan- und abmeldung

[Startseite](#) | [Abmelden](#)

Rolle: Student/-in

Sie sind hier: [Startseite](#) ▶ [Vorlesungsverzeichnis](#) ▶ [Lehrveranstaltungen belegen/abmelden](#)[Notenspiegel](#)[Stundenplan](#)[Vorlesungsverzeichnis](#)[Suche nach Veranstaltungen](#)[Info über angemeldete Prüfungen](#)[Prüfungsan- und -abmeldung](#)[Lehrveranstaltungen belegen/abmelden](#)[Auslandsaufenthalte](#)[<< Navigation ausblenden](#)[? Hilfe](#)

Lehrveranstaltungen belegen/abmelden

[Fragen?](#)

Wenden Sie sich bitte bei Fragen zum Belegen an Ihren **Studiengangskoordinator**. Kontaktinformationen finden Sie auf der Webseite Ihrer Fa

Bachelor Geographie (Hauptfach / PO-Version: 2019)

[HINWEIS:](#)

Für Vorlesungen müssen Sie sich NICHT anmelden. Sie können Ihre Vorlesung über das Vorlesungsverzeichnis "vormerken" lassen. Dadurch werden Sie in Ihren Stundenplan eingetragen.

- [k P 1 Grundlagen der Physischen Geographie](#)
 - [p P 1 \(10101\) Einführung in die Physische Geographie \(Vorlesung\)](#)
 - [p P 1 \(10102\) Einführung in die Physische Geographie \(Übung\) **belegen**](#)
- [k P 2 Grundlagen der Anthropogeographie](#)
- [k P 3 Grundlagen geographischer Informationssysteme](#)
- [k P 4 Methoden der Statistik](#)
- [k P 5 Vertiefte Physische Geographie](#)
- [k P 6 Vertiefte Anthropogeographie](#)
- [k P 7 Umweltfernerkundung](#)
- [k P 8 Feld- und Labormethoden der Physischen Geographie](#)
- [k P 9 Methoden der Anthropogeographie](#)

6. LSF und Stundenplanerstellung

1. Vorlesungsverzeichnis
2. Lehrveranstaltungen belegen/ abmelden
3. Prüfungsan- und abmeldung



Wählen Sie zwischen verschiedenen Parallelkursen (Gruppe 01, 02, ...) aus und priorisieren Sie diese.

Lehrveranstaltungen belegen/abmelden

P 10202 Einführung in die Anthropogeographie (Übung)

Auswahl: 1 aus 6

- | | | | | |
|--|--------------------------|---------------------------------|----------------------|---|
| <input checked="" type="checkbox"/> Platz beantragen | <input type="checkbox"/> | Priorität: <input type="text"/> | <input type="text"/> | 20069 Ü Einführung in die Anthropogeographie - Gruppe 1 (Eckhardt / Mo. 14:00-16:00) |
| <input checked="" type="checkbox"/> Platz beantragen | <input type="checkbox"/> | Priorität: <input type="text"/> | <input type="text"/> | 20081 Ü Einführung in die Anthropogeographie - Gruppe 9 (Wagner / Mi. 14:00-16:00) |
| <input checked="" type="checkbox"/> Platz beantragen | <input type="checkbox"/> | Priorität: <input type="text"/> | <input type="text"/> | 20086 Ü Einführung in die Anthropogeographie - Gruppe 6 (Jungkunz / Di. 16:00-18:00) |
| <input checked="" type="checkbox"/> Platz beantragen | <input type="checkbox"/> | Priorität: <input type="text"/> | <input type="text"/> | 20087 Ü Einführung in die Anthropogeographie - Gruppe 5 (Jungkunz / Di. 14:00-16:00) |
| <input checked="" type="checkbox"/> Platz beantragen | <input type="checkbox"/> | Priorität: <input type="text"/> | <input type="text"/> | 20088 Ü Einführung in die Anthropogeographie - Gruppe 4 (Aschenbrenner / Di. 10:00-12:00) |
| <input checked="" type="checkbox"/> Platz beantragen | <input type="checkbox"/> | Priorität: <input type="text"/> | <input type="text"/> | 20089 Ü Einführung in die Anthropogeographie - Gruppe 3 (Jungkunz / Di. 08:00-10:00) |

Platz beantragen

Weitere Lehrveranstaltungen an- oder abmelden

Während der Belegfrist ist eine Änderung der Anmeldung/ Priorisierung jederzeit möglich!

6. LSF und Stundenplanerstellung

1. Vorlesungsverzeichnis Restplatzvergabe
2. Lehrveranstaltungen belegen/ abmelden
3. Prüfungsan- und abmeldung



Sie sind hier: [Startseite](#) ▶ [Vorlesungsverzeichnis](#)

- Notenspiegel
- Stundenplan
- Vorlesungsverzeichnis**
- Suche nach Veranstaltungen
- Info über angemeldete Prüfungen
- Prüfungsan- und -abmeldung
- Lehrveranstaltungen belegen/abmelden
- Auslandsaufenthalte
- << Navigation ausblenden

Vorlesungsverzeichnis (WiSe 2024/25)

Navigation: →: ganzen Baum anzeigen **Link:** nächste Ebene an

① **Vorlesungsverzeichnis**

① **Fakultät für Geowissenschaften**

① **Geographie**

Studiengangskoordination

Berninghausen, Claudia, Dr. & Paul, Isabel, Dipl.-Geogr.
E-Mail: koordination@geographie.uni-muenchen.de

Vst.-Nr.	Veranstaltung	Vst.-Art
	Einführungsveranstaltung Bachelor Nebenfach 30/60 ECTS - Paul , Berninghausen	Einführungsveranstaltung
	V Vortragsreihe Geographie - Ludwig , Rau	Vorlesung
20011	Einführungsveranstaltung Master "Umweltsysteme und Nachhaltigkeit" - Pongratz , Lehnert	Einführungsveranstaltung
20012	Einführungsveranstaltung Bachelor Hauptfach - Paul , Berninghausen	Einführungsveranstaltung
20013	Einführungsveranstaltung Master "Human Geography and Sustainability" - Winder , Rau	Einführungsveranstaltung
20014	Einführungsveranstaltung Bachelor Geographie Spätimmatrikulierte (Hauptfach/ Nebenfach/Lehramt) - Paul , Berninghausen	Einführungsveranstaltung
20015	Einführungsveranstaltung für alle Lehramter - Paul , Berninghausen	Einführungsveranstaltung

- ① **Anmeldung für Veranstaltungen**
- ① **Bachelor Geographie - Hauptfach (HF)**
- ① **Bachelor Geographie - Nebenfach (NF)**
- ① **Lehramtsstudiengänge Geographie und Didaktik**

Hilfe

6. LSF und Stundenplanerstellung

1. Vorlesungsverzeichnis Restplatzvergabe
2. Lehrveranstaltungen belegen/ abmelden
3. Prüfungsan- und abmeldung



Sie sind hier: [Startseite](#) ▶ [Vorlesungsverzeichnis](#)

- Notenspiegel
- Stundenplan
- Vorlesungsverzeichnis**
- Suche nach Veranstaltungen
- Info über angemeldete Prüfungen
- Prüfungsan- und -abmeldung
- Lehrveranstaltungen belegen/abmelden
- Auslandsaufenthalte
- << Navigation ausblenden

Vorlesungsverzeichnis (WiSe 2024/25)

Navigation: →: ganzen Baum anzeigen [Link](#): nächste E

- ① Vorlesungsverzeichnis
 - ① Fakultät für Geowissenschaften
 - ① Geographie
 - ① Bachelor Geographie - Hauptfach (HF)
 - ① 1. Semester
 - ① Übungen

Vst.-Nr.	Veranstaltung	Vst.-Art	Aktion
20066	Ü Einführung in Statistik und EDV - Gruppe 4 - Namberger	Übung	
20067	Ü Einführung in Statistik und EDV - Gruppe 1 - Namberger	Übung	
20068	Ü/P Einführung in GIS und thematische Kartographie - Gruppe 1 - Hasdenteufel	Übung	belegen/abmelden
20069	Ü Einführung in die Anthropogeographie - Gruppe 1 - Böttger, Eckhardt	Übung	belegen/abmelden
20070	Ü/P Einführung in GIS und thematische Kartographie - Gruppe 10 - Hasdenteufel	Übung	belegen/abmelden
20071	Ü/P Einführung in GIS und thematische Kartographie - Gruppe 9 - Obermeier, Metzler	Übung	belegen/abmelden
20072	Ü/P Einführung in GIS und thematische Kartographie - Gruppe 8 - Obermeier, Metzler	Übung	belegen/abmelden
20073	Ü/P Einführung in GIS und thematische Kartographie - Gruppe 6 - Obermeier, Metzler	Übung	belegen/abmelden
20074	Ü/P Einführung in GIS und thematische Kartographie - Gruppe 5 - Hasdenteufel	Übung	
20075	Ü/P Einführung in GIS und thematische Kartographie - Gruppe 4 - Hasdenteufel	Übung	belegen/abmelden
20076	Ü/P Einführung in GIS und thematische Kartographie - Gruppe 3 - Hasdenteufel	Übung	belegen/abmelden
20077	Ü Einführung in Statistik und EDV - Gruppe 6 - Hüttner	Übung	belegen/abmelden
20078	Ü Einführung in Statistik und EDV - Gruppe 5 - Hüttner	Übung	
20079	Ü Einführung in Statistik und EDV - Gruppe 2 - Namberger	Übung	
20080	Ü Einführung in die Anthropogeographie - Gruppe 10 - Wagner, Böttger	Übung	belegen/abmelden
20081	Ü Einführung in die Anthropogeographie - Gruppe 9 - Wagner, Böttger	Übung	belegen/abmelden
20082	Ü Einführung in Statistik und EDV - Gruppe 3 - Namberger	Übung	belegen/abmelden
20083	Ü Einführung in die Anthropogeographie - Gruppe 8 - Aschenbrenner, Witting	Übung	belegen/abmelden
20084	Ü/P Einführung in GIS und thematische Kartographie - Gruppe 2 - Hasdenteufel	Übung	

Hilfe



persönlicher Stundenplan

Plan speichern Belegdaten - nur aktive (PDF)

Liste: kurz mittel Plan: kurz mittel Druckversion (PDF)

Einzeltermin Blockveranstaltung 14-tägl. Veranstaltung Buchungen

Zeit	Montag	Dienstag	Mittwoch	Donnerstag	Freitag
vor 8					
8		Ü Einführung in die Anthropogeographie - Gruppe 3 Status: ANGEMELDET		V Einführung in die Physische Geographie Status: VORGEMERKT	
9					
10	Ü Einführung in die Physische Geographie - Gruppe 1 Status: ANGEMELDET	Ü Einführung in die Anthropogeographie - Gruppe 4 Status: ANGEMELDET			
11					
12				Ü Einführung in die Physische Geographie - Gruppe 10 Status: ANGEMELDET	V Einführung in die Anthropogeographie Status: VORGEMERKT
13					V Einführung in die Anthropogeographie Status: VORGEMERKT
14		Ü Einführung in die Physische Geographie - Gruppe 6 Status: ANGEMELDET	Ü Einführung in die Anthropogeographie - Gruppe 9 Status: ANGEMELDET		
15					
16					

Statusmeldung im Stundenplan:

ANGEMELDET = Ich habe mich angemeldet,

Platzvergabe noch nicht abgeschlossen = Nach Anmeldeschluss Verteilung der Plätze über die Koordination (ca. 3-5 Werktage).

Zugelassen = Ich darf an dieser Übung teilnehmen.



- Immer möglichst **viele Prioritäten** angeben
- Während des Anmeldezeitraumes ist ein Kurswechsel **jederzeit möglich**
- **Umverteilungen** bei ungleich belegten Kursen
- Die Platzvergabe erfolgt nach der Satzung vom 24. Juli 2009:
 - **Semesterhöhe**
 - Bei gleicher Semesterhöhe entscheidet das **Los**



Bachelor Hauptfach	Lehramt – alle Studiengänge
Ü Einführung in die Physische Geographie	Ü Einführung in die Physische Geographie
Ü Einführung in die Anthropogeographie	Ü Einführung in die Anthropogeographie
Ü Einführung in Statistik und EDV	
Ü Einführung in GIS und thematische Kartographie	

Zusätzlich gibt es noch **Tutorien** für die Einführung in die Physische Geographie:

- **nicht** anwesenheits- und anmeldepflichtig
- Infos zu den Tutorien werden in den Übungen kommuniziert



Bachelor Nebenfach 60 ECTS	Bachelor Nebenfach 30 ECTS
Ü Einführung in die Physische Geographie	Ü Einführung in die Physische Geographie
Ü Einführung in die Anthropogeographie	ODER
	Ü Einführung in die Anthropogeographie

Zusätzlich gibt es noch **Tutorien** für die Einführung in die Physische Geographie:

- **nicht** anwesenheits- und anmeldepflichtig
- Infos zu den Tutorien werden in den Übungen kommuniziert
- Beginn ab der 3. Vorlesungswoche

8. Einführung in das LSF

1. Vorlesungsverzeichnis
2. Lehrveranstaltungen belegen/ abmelden
3. **Prüfungsan- und abmeldung**


[Startseite](#) | [Abmelden](#)

Rolle: Student/-in

 Sie sind hier: [Startseite](#) > [Prüfungsan- und -abmeldung](#)
[Notenspiegel](#)

Prüfungsan- und -abmeldung

[Stundenplan](#)

Bitte wählen Sie die an- oder abzumeldene Prüfung aus unten stehender Struktur aus. Klicken Sie dazu auf die Bezeichnungen.

[Vorlesungsverzeichnis](#)

Bachelor Geographie (Nebenfach / PO-Version: 2019)

[Suche nach Veranstaltungen](#)

10100 P 1 Grundlagen der Physischen Geographie

[Info über angemeldete Prüfungen](#)

10200 P 2 Grundlagen der Anthropogeographie

[Prüfungsan- und -abmeldung](#)

10300 P 3 Vertiefte Physische Geographie

[Lehrveranstaltungen belegen/abmelden](#)

 10399 **Modulprüfung zum** Modul: Vertiefte Physische Geographie

 → **Datum: 14.10.2024, Prüfer: Küfmann, Carola, Semester: 20241, Termin: 02, Beginn: 10:00 - Prüfung anmelden**
[Auslandsaufenthalte](#)

10400 P 4 Vertiefte Anthropogeographie

[<< Navigation ausblenden](#)

10500 P 5 Grundlagen geographischer Informationssysteme

10600 P 6 Regionale Geographie I europäische Großräume

10700 P 7 Regionale Geographie II außereuropäische Großräume

10800 P 8 Kleine Exkursion



ArcGIS
daheim?

Remote-
nutzung?

ERDAS?


Moodle!

Fragen und
Probleme?

Drucken
im CIP?


Software?

Belegungs-
pläne?




„Nutzung der CIP-Infrastruktur
der LMU Fakultät für
Geowissenschaften“

Einschreibeschlüssel
CIP4evR



Erstie-Buch



Studierendenwerk

Beratungsstelle
„Studieren mit Kind“

Kirchliche
Einrichtungen

International Office



Fachschaft

**Beratungsstelle für Studierende
mit Behinderung und
chronischer Erkrankung**




Studierendencoaching

- Entscheidungsfindung (welches Studium?, Nebenfachwechsel?, Bachelor oder Lehramt?)
 - Krise
 - Studienabbruch?
 - Lernstrategien
 - Prüfungsangst
-
- ✓ nur nach Vereinbarung
 - ✓ kostenlos für LMU Studierende

Fachschaft Geographie

Eure Studierendenvertretung





... mit den besten Wünschen für ein erfolgreiches Studium ...

